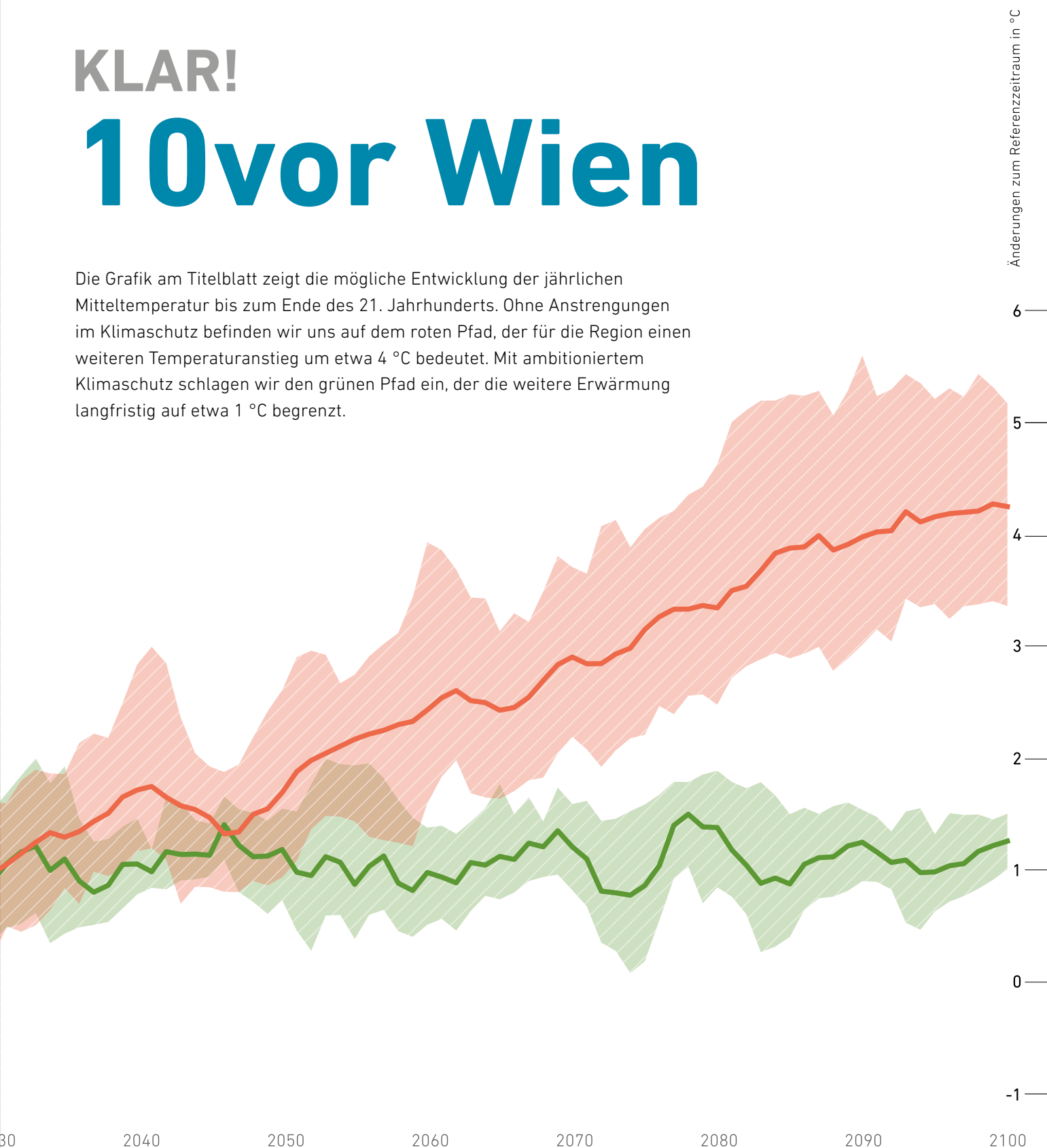


KLAR! 10vor Wien

Die Grafik am Titelblatt zeigt die mögliche Entwicklung der jährlichen Mitteltemperatur bis zum Ende des 21. Jahrhunderts. Ohne Anstrengungen im Klimaschutz befinden wir uns auf dem roten Pfad, der für die Region einen weiteren Temperaturanstieg um etwa 4 °C bedeutet. Mit ambitioniertem Klimaschutz schlagen wir den grünen Pfad ein, der die weitere Erwärmung langfristig auf etwa 1 °C begrenzt.



ÜBERBLICK UND ZUKÜNFTIGE KLIMA-ÄNDERUNG IN DER REGION



Das Klima unserer Erde ändert sich, was auch in der KLAR! 10vor Wien zunehmend zu spüren ist. Neue Risiken treten in dieser stark durch das pannonisch-kontinentale Klima, mit trocken-kalten Wintern und trocken-warmen Sommern beeinflussten Region auf. Dieses Klimainfoblatt zeigt, wie der Klimawandel in der Region voranschreiten wird. Der von Klimamodellen am besten abgebildete Parameter für den Klimawandel ist die Temperatur, deren Verlauf sich in den einzelnen Szenarien bis 2050 nicht markant unterscheidet. Der Grund dafür ist, dass das Klima träge reagiert und auch große Anstrengungen im Klimaschutz erst 20 bis 30 Jahre später in den Daten sichtbar werden. Somit treten markante Unterschiede erst ab etwa 2050 und später auf. Der Parameter Niederschlag ist generell mit hohen Schwankungen behaftet und wird auch von Klimamodellen nicht so gut wiedergegeben wie die Temperatur. Daher lassen sich für den Niederschlag im Allgemeinen weniger zuverlässige Aussagen treffen. Der Klimawandel in der Region zeigt sich anhand unterschiedlicher Indikatoren. Im Nachfolgenden werden einige speziell ausgewählte Indikatoren anhand von 30-jährigen Mittelwerten für zwei ausgewählte Szenarien dargestellt. Einzelne Jahre können stark vom Mittelwert abweichen, daher wird zusätzlich die mögliche Bandbreite der Änderung angegeben. Diese Darstellung zeigt Durchschnittswerte, aber keine Extreme!

Szenarien

Klimamodellsimulationen zur Abbildung möglicher Zukunftspfade. Die hier dargestellten Szenarien sind:

- Kein Klimaschutz: „worst-case“ Szenario (RCP 8.5)
- Ambitionierter Klimaschutz: „Paris Ziel“ (RCP 2.6)
- ❗ Statistisch signifikante Änderung (beträchtliche klimatische Änderung, muss aber in der Region nicht unbedingt zu Herausforderungen führen)

Einschätzung von Fachleuten

Orange markierte Bereiche beschreiben Indikatoren, deren Änderung in der Region zu Herausforderungen führen.

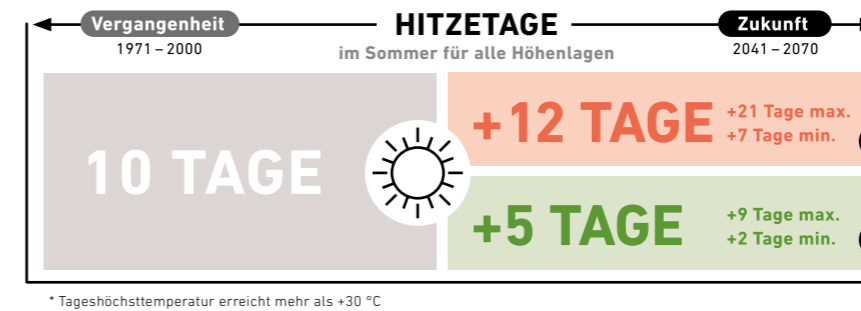
Blau markierte Bereiche beschreiben Indikatoren, deren Änderungen in der Region Chancen bieten können.

Vergangenheit

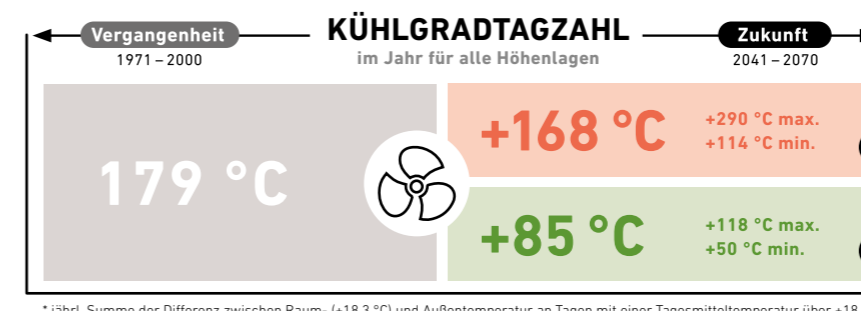
Referenzwert aus Beobachtungsdatensätzen als Mittelwert für den Zeitraum 1971–2000.

Änderung für die Klimazukunft

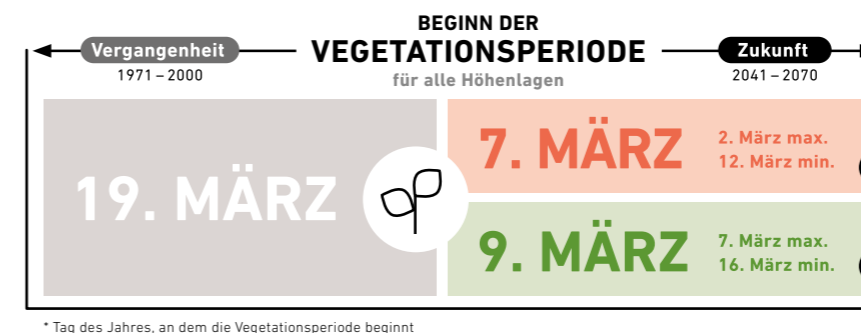
Mittlere Änderung für die einzelnen Klimamodellsimulationen für die Zukunft (2041–2070) gegenüber der Vergangenheit (1971–2000). Dieser Wert muss zu jenem der Vergangenheit hinzugefügt werden. Die Beschreibung der dargestellten Indikatoren bezieht sich ausschließlich auf das „worst-case“ Szenario.



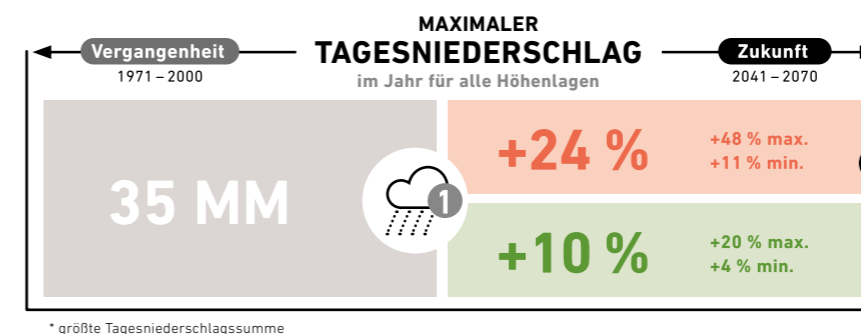
Mit dem höheren Temperaturniveau steigt auch die Anzahl der Hitzetage im Sommer weiter an, wird sich beinahe verdoppeln und führt somit zu einer markanten Erhöhung der Hitzebelastung. In Verbindung mit der ebenfalls markanten Zunahme an Tropennächten wird das menschliche Wohlbefinden künftig im Sommer vor Herausforderungen gestellt, ebenso wie jenes der Tier- und Pflanzenwelt.



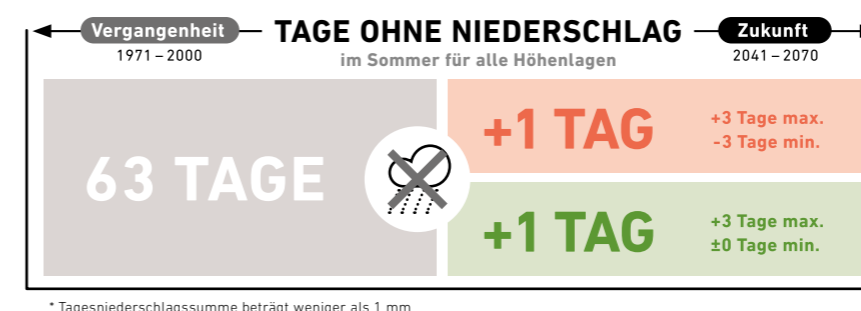
Die Kühlgradtagzahl steigt markant auf den 2-fachen Wert. Als Folge ist mit einem steigenden Kühlbedarf und damit verbundener Zunahme des Energiebedarfs zu rechnen. Im Gegensatz dazu wird die Heizgradtagzahl künftig markant abnehmen, wodurch der Energiebedarf fürs Heizen im Winter sinkt.



Die Vegetationsperiode wird sich zukünftig um rund 3 Wochen verlängern und wird dann mehr als 8 Monate andauern. Sie beginnt knapp 2 Wochen früher und verlängert sich dementsprechend in den Herbst hinein. Einerseits bietet diese Entwicklung Chancen für mehr Ertrag in der Landwirtschaft, mit dem steigenden Dürrierisiko im Sommer stellt dies andererseits besonders die Land- und Forstwirtschaft vor Herausforderungen.



Extreme Tagesniederschläge werden intensiver. Dies betrifft sowohl großflächige Starkregenereignisse als auch Gewitter. Deren negative Folgen wie Hagel, Hangwässer, Bodenerosion, Überschwemmungen und Windwurf werden voraussichtlich häufiger.



Die Anzahl der Tage ohne Niederschlag im Sommer bleibt in Zukunft in etwa gleich. In Verbindung mit dem zunehmenden sommerlichen Dürrierisiko und der höher ausfallenden Niederschlagsmengen an Niederschlagstagen wird die Region vor Herausforderungen gestellt werden.

Impressum

Auftraggeber
Klima- und Energiefonds

Inhaltliche Ausarbeitung, Graphiken, Tabellen
Zentralanstalt für Meteorologie und Geodynamik
Umweltbundesamt Wien



Regionale Ansprechperson

Karin Schneider
klar10-office@10vorwien.at

Datenquellen

SPARTACUS Gitterdatensatz der ZAMG.
STAR-IMPACT Klimamodellsimulationen basierend
auf EURO-CORDEX Klimamodellsimulationen aus ÖKS15.
Dargestellt sind zwei „Repräsentative Konzentrationspfade“
(RCP, nachzulesen im IPCC-AR5: www.ipcc.ch/report/ar5/syr).
data.ccca.ac.at/group/oks15data.ccca.ac.at/group/star-impact

Klimainfoblatt der KLAR! Regionen – Infos zum KLAR! Programm

Der Klimawandel trifft Österreichs Regionen. Anpassung an die Auswirkungen durch den Klimawandel ist notwendig, um auch langfristig die hohe Lebensqualität sichern zu können. Der Klima- und Energiefonds unterstützt Regionen mit dem Förderprogramm „Klimawandel-Anpassungsmodellregionen“ (KLAR!) dabei, sich frühzeitig auf die Herausforderungen des Klimawandels einzustellen. So können Schäden vermindert und Chancen genutzt werden. Das Programm ist mit laufenden Aktivitäten auf Bundes- und Landesebene abgestimmt und leistet einen Beitrag zur Österreichischen Strategie zur Anpassung an den Klimawandel.

Weitere Informationen unter: www.klimafonds.gv.at sowie klar-anpassungsregionen.at.

„Die Arbeit mit den KLAR! Regionen ist ein wahres Erfolgskonzept, das auch international Anerkennung findet. Wir helfen Regionen, sich auf die Herausforderungen der Klimakrise vorzubereiten und so zu Vorbildern für andere Regionen in Österreich und in der Welt zu werden.“

DI INGMAR HÖBARTH, GESCHÄFTSFÜHRER KLIMA- UND ENERGIEFONDS

